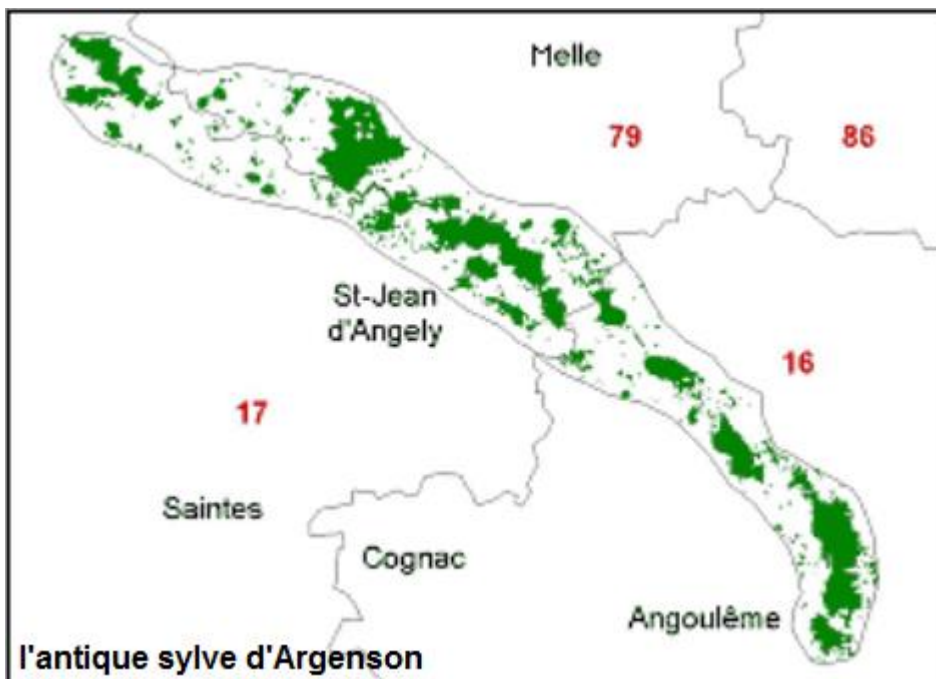


L'antique sylve d'Argenson

D'une largeur de 7 à 15 kilomètres, la Forêt d'Argenson s'étendait sur une longueur de près de 120 kilomètres, de l'ancien Golfe des Pictons (au bord du Marais Poitevin au sud ouest de Niort) jusqu'à la Vallée de la Charente près d'Angoulême. Cette forêt antique marquait la frontière entre les peuples Santon au sud et Picton au nord, Le vaste massif forestier pouvait servir de repaire pour organiser de nouvelles séditions populaires.



C'est à l'orée de cette forêt que s'est installé le castrum d'Aunedonnacum (composé de 2000 soldats) pour pacifier la région, au carrefour des voies romaines reliant Mediolanum Santonum (Saintes), Limonum (Poitiers) et Augustoritum (Limoges).

Sur le site, aujourd'hui, restent des îlots boisés de tailles diverses (forêt de Benon, Tusson, Chizé, Aulnay,...) reliant par l'histoire trois départements du Poitou-Charentes : les Deux-Sèvres, La Charente-Maritime et la Charente.

Cette immense forêt primaire ou

forêt vierge n'a, jusqu'à l'antiquité, jamais été modifiée ou exploitée par l'homme.

À la fin de la préhistoire, la sylve d'Argenson s'étendait probablement depuis l'Aunis et la rive sud du golfe des Pictons (actuel marais Poitevin), englobant la Forêt de Benon, jusqu'en Angoumois dans les forêts de Boixe et de la Braconne, de part et d'autre de la vallée de la Charente. C'était un long bandeau boisé de près de 120 km de long et jusqu'à 15 km de large.

Cette immense forêt servit longtemps de refuge aux ours, loups, lynx et à de nombreux animaux. Ce massif forestier a constitué une frontière naturelle entre les peuples celtes locaux, les Santons et les Pictons.

La forêt de Chizé est une des reliques de l'antique sylvie

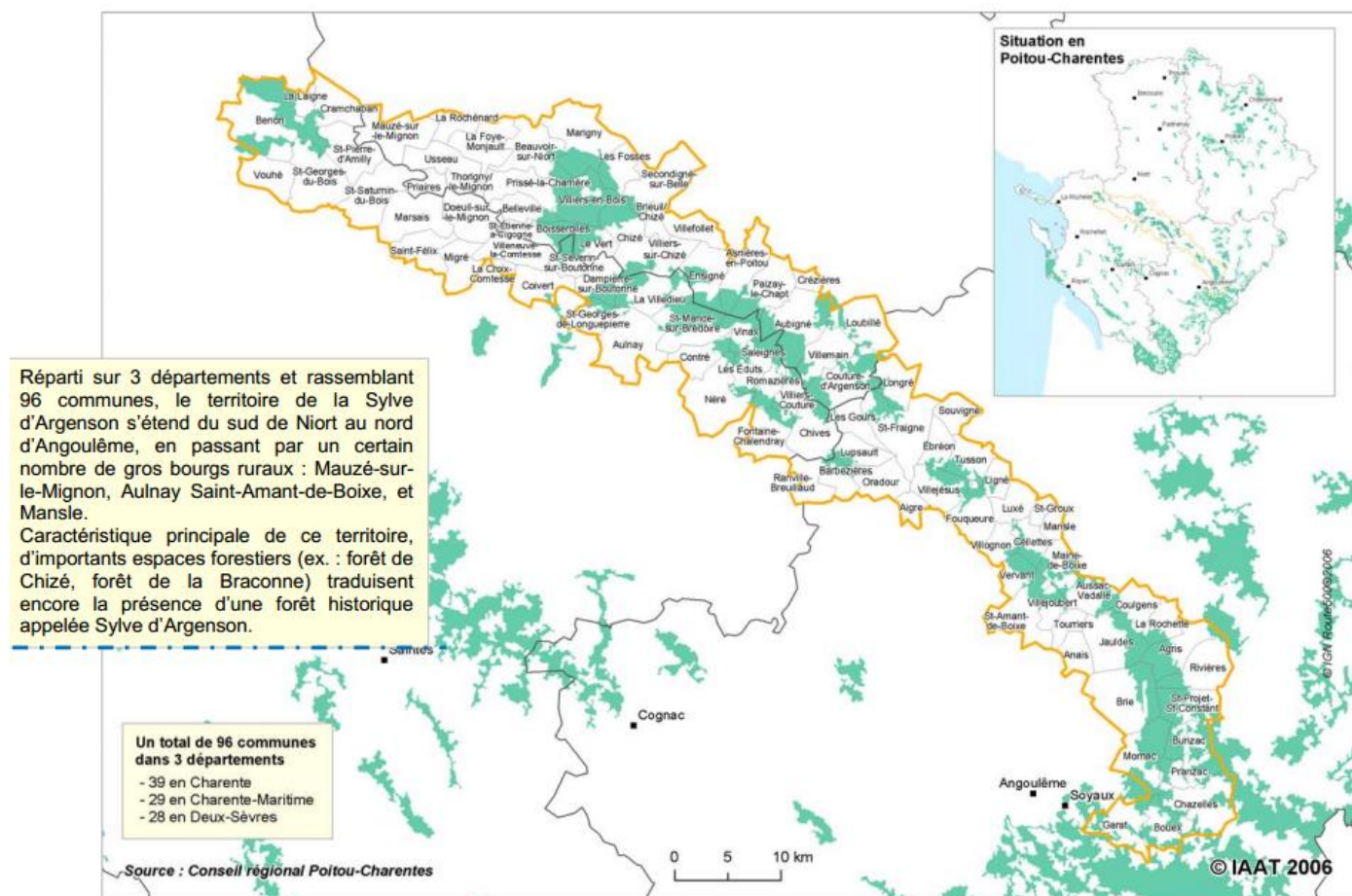
L'arrivée des romains

Elle a servi de frontière géographique naturelle aux 2 peuples celtes qui occupait cette région : les Pictons au nord, et les Santons au sud. Le massif fut une première fois fragmenté, en son centre, par les Romains au Ier siècle de notre ère, pour relier les capitales régionales qu'étaient alors Mediolanum Santonum (actuelle ville de Saintes), à Lemonum (actuelle ville de Poitiers). La forêt était beaucoup plus vaste qu'elle ne l'est aujourd'hui. Des forts romains assuraient la sécurité de la contrée et de la route, d'intérêt stratégique et militaire. Elle devait permettre le déplacement rapide des légions romaines en cas de menace ou de rébellion des populations nouvellement soumises. Ainsi s'explique la création d'Aulnay-de-Saintonge, l'antique Aunedonnacum, alors siège d'une garnison militaire composée de 2000 hommes, puis après son démantèlement vers le milieu du Ier siècle, important vicus et carrefour routier dont l'activité se perpétua au Moyen Âge. Aunis : L'antique forêt d'Argenson recouvrait alors toute cette région de l'Aunis. Cette immense forêt, qui se prolongeait bien au-delà de la Boutonne et de la Charente, à l'est, forma pendant de longs siècles, une frontière naturelle, quasi impénétrable, la séparant de l'antique province des Pictons. C'était le "pays des aulnes", car ces arbres avaient conquis le bord des rivières et des vallées marécageuses de l'Aunis.

Des témoignages sur cette sylvie (du latin sylva, forêt) d'Argenson, révélés par l'archéologie, les archives et la toponymie, montrent comment l'homme (habitant, seigneur, soldat ou moine) a, au fil des siècles, modelé ce paysage. La forêt : un monde un peu mystérieux et quelquefois hostile, source de vie, de richesse et aussi de tracasseries pour ses administrateurs et ses riverains.



Périmètre de la sylve antique d'Argenson



En local :



PARTICULARITE :

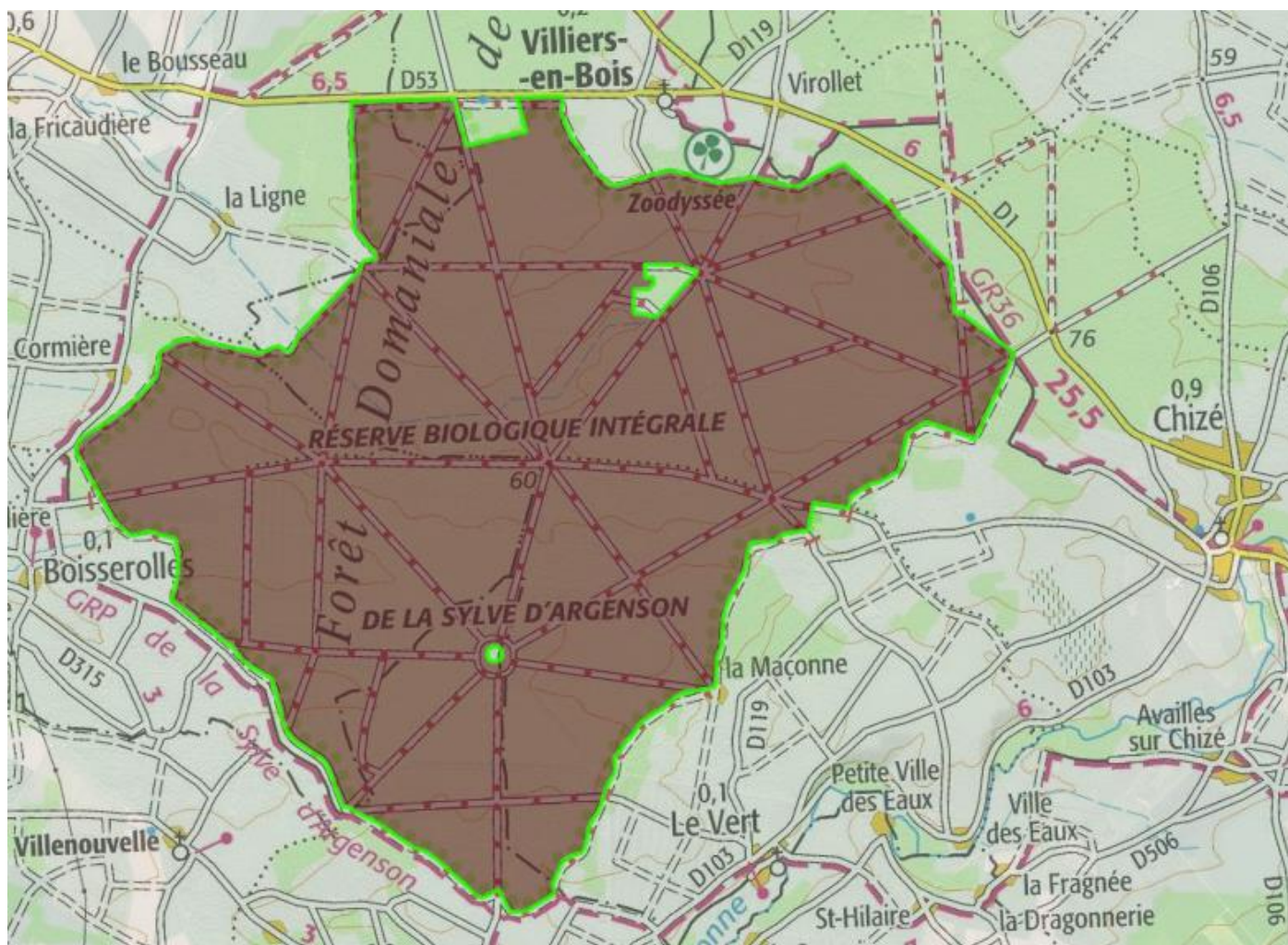
Réserve biologique domaniale intégrale de la sylve d'Argenson (Forêt de Chizé) :

Par arrêté du 26 septembre 2006, la **réserve biologique domaniale intégrale de la Sylve d'Argenson (en Forêt de Chizé)** sur les départements des Deux-Sèvres et de Charente-Maritime a été créée.

Elle couvre une surface de 2 579 ha et **représente actuellement la plus grande Réserve Biologique Intégrale de France.**



Le classement d'un site en **réserve biologique domaniale intégrale** permet de vouer un site à **des fins scientifiques**. Chasse et sylviculture y sont **proscrites**, de même que la **pénétration du public**.



Nota : il y aurait 2 « RBI » (Réserve Biologique Intégrale) en Europe, Chizé et Bialowieza (en Pologne)

Objectif :

« L'objectif de la réserve biologique intégrale de la sylve d'Argenson est la libre expression des processus d'évolution naturelle à des fins d'accroissement et de préservation de la **diversité biologique**, ainsi que

d'amélioration des connaissances scientifiques. La forêt sera donc laissée à elle-même avec l'arrêt de toute exploitation forestière, hormis la sécurisation des axes de circulation, l'élimination des espèces exotiques et l'entretien des layons de reprise pour les chevreuils (**Arrêté ministériel du 26 septembre 2006**).



**Journée internationale
des forêts**

Journée proclamée par
l'Organisation des Nations Unies



A l'initiative de l'ONU, la journée internationale de la forêt a lieu tous les ans le jour du printemps. Avec un peu de décalage, nous voulons aussi à notre manière contribuer à sa connaissance et à sa préservation. La forêt est vitale d'un point de vue écologique : elle produit de l'oxygène, son sol filtre et épure l'eau, elle régule le climat, purifie l'air, protège les sols contre l'érosion, capture le CO₂ et héberge une riche biodiversité, entre autres. La forêt possède également un rôle social très important : elle accueille nos loisirs, elle est source d'inspiration artistique et a alimenté partout dans le monde la créativité, les mythes et les légendes.

Gérard Fresser

9.1.2016

**Plus d'arbres,
plus de VIE!**